

## **Bibliographie**

AREMIP, 1995 - Etude de cinq milieux remarquables pyrénéens - PDZR  
(LEFEVRE, DECONCHAT)

AREMIP, 1998 - Etude hydrologique de trois tourbières du piémont pyrénéen  
(Programme LIFE Tourbières de Midi-Pyrénées)  
44p. + annexes

Cahiers d'Habitats - Ministère de l'Ecologie et du Développement Durable

JALUT G., 1997 - Etude palynologique de sites tourbeux dans les départements de  
la Haute-Garonne et des Hautes-Pyrénées

LAVERDURE P., 1970 - Une source à Clarens (Hautes-Pyrénées) Revue du  
Comminges : 301-308 + cartes

Manuel d'Interprétation des Habitats de l'Union Européenne EUR 15/2, Octobre  
1999, Commission Européenne - DG Environnement, 131 p.

Ministère de l'Industrie et du Commerce, Direction des Mines, 1949 - Les tourbières  
de France (Mémoires, Résultats des prospections- Atlas)  
Paris - Imprimerie Nationale et IGN.

ONF, 2001 - Révision d'aménagement forestier de la Forêt communale de Clarens,  
2001-2015.

PARDE J-M, 1996 - Inventaire détaillé des marécages de Clarens (Hautes-Pyrénées)  
AREMIP pour le Programme LIFE Tourbières de Midi-Pyrénées.

PARDE J-M, 2004 - Dossiers technique sur 7 zones vertes du SDAGE : les  
tourbières du Lannemezan - AREMIP - à paraître.

SEPPN HP, 1997 - Dossier de demande d'agrément de la Réserve Naturelle  
Volontaire (Programme LIFE Tourbières de Midi-Pyrénées) 22p. + annexes

VERLEY C., 1993 - Synthèse sur les tourbières du piémont haut-pyrénéen -  
AREMIP, Saint-Gaudens : 10p+annexes

## Annexes

### 1 - Liste des sigles utilisés dans le rapport :

**AAPPMA** : Association Agréée de Pêche et de Protection du Milieu Aquatique  
**ADASEA** : Association Départementale pour l'Amélioration des Exploitations Agricoles  
**AREMIP** : Action Recherche Environnement en Midi-Pyrénées  
**BRGM** : Bureau de Recherches Géologiques et Minières  
**CACG** : Compagnie d'Aménagement des Coteaux de Gascogne  
**CAD** : Contrat d'Agriculture Durable  
**CNRS** : Centre National de la Recherche Scientifique  
**CPER** : Contrat de Plan Etat Région  
**DDAF** : Direction Départementale de l'Agriculture et de la Forêt  
**DDE** : Direction Départementale de l'Équipement  
**DH** : Directive Habitats  
**DIREN** : Direction Régionale de l'Environnement  
**DOCUP** : Document Unique de Programmation (Crédits européens)  
**FGMN** : Fonds de Gestion des Milieux Naturels  
**GVA** : Groupement de Développement Agricole  
**ONF** : Office National des Forêts  
**PDRN** : Plan de Développement Rural National  
**PMPOA** : Plan de Maîtrise des Pollutions d'Origine Agricole  
**Programme LIFE** : Programme européen pour l'environnement (L'Instrument Financier pour l'Environnement)  
**RNV** : Réserve Naturelle Volontaire  
**RSD** : Règlement sanitaire Départemental  
**SAU** : Surface Agricole Utile  
**SEPPN HP** : Société d'Étude et de Protection du Patrimoine Naturel des Hautes-Pyrénées  
**UE** : Union Européenne  
**UGB** : Unité de Gros Bétail  
**UPS** : Université Paul Sabatier (Toulouse)

### 2 - Lieux de consultation des éléments du Document d'Objectifs

#### Sous-Préfecture de Bagnères de Bigorre

4 av Jacques Soubielle  
65200 Bagnères de Bigorre

#### DDAF des Hautes-Pyrénées



10 rue Amiral Courbet  
65000 Tarbes

#### DIREN Midi-Pyrénées



Service Site Paysage Nature  
1 rue Delpech  
31000 Toulouse


# DOCOB Tourbières de Clarens (site FR 73 00 940)

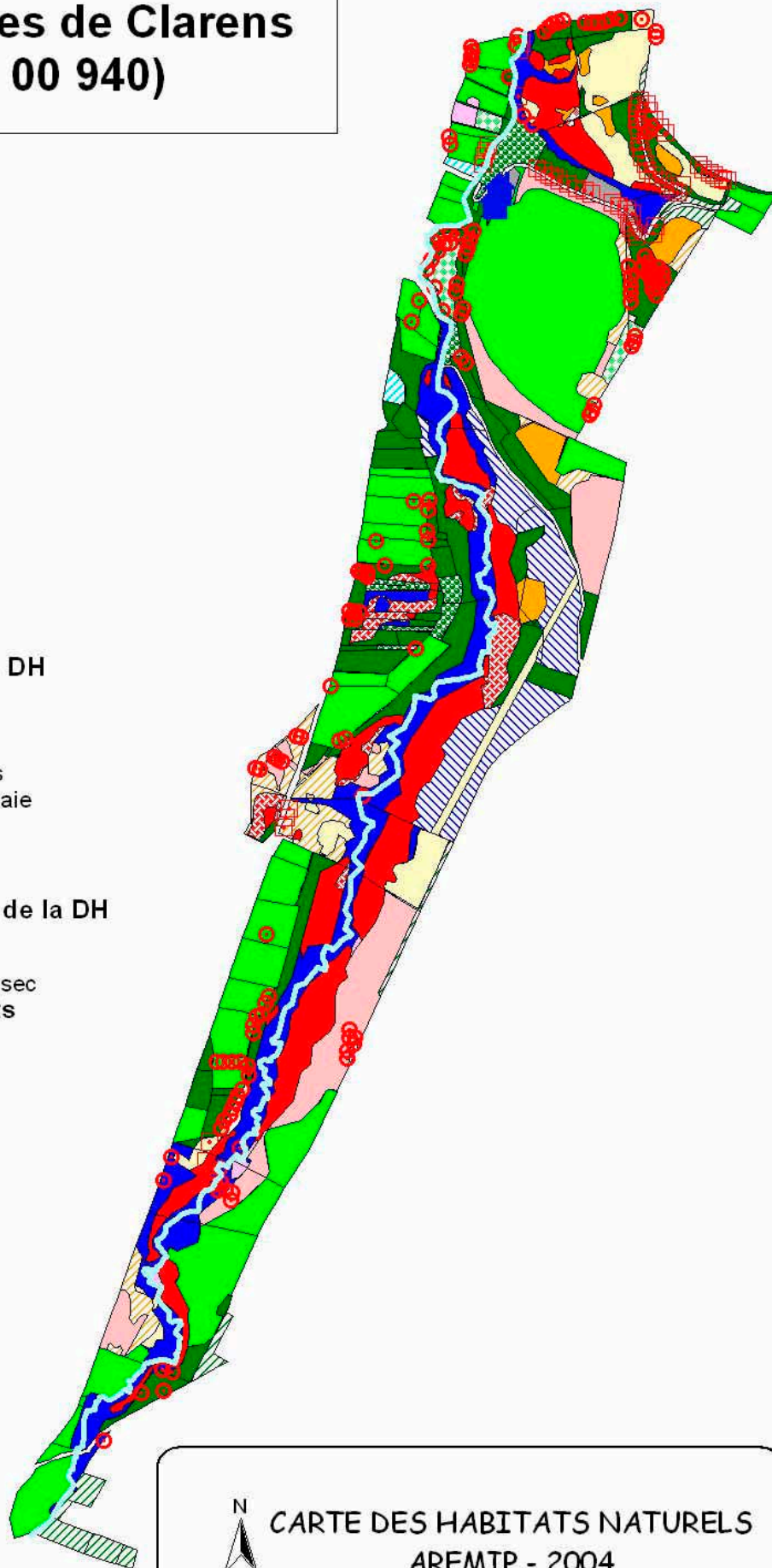
- Habitats naturels de la DH**
-  Tourbières de transition
  -  Prairies à Nard raide
  -  Prairies maigres de fauche
  -  Landes humides à bruyères
  -  Bois alluviaux aulnaies-frênaie
  -  Landes sèches
  -  Tourbières boisées
  -  Landes boisées

- Habitats d'espèces de la DH**
-  Vieille fûtaie de chênes
  -  Châtaigneraies
  -  Boissements feuillus sur sol sec

- Autres milieux présents**
-  Prairies naturelles
  -  Landes à Fougère aigle
  -  Plantation de peupliers
  -  Plantations de conifères
  -  Prairies à joncs
  -  Sols et infrastructures

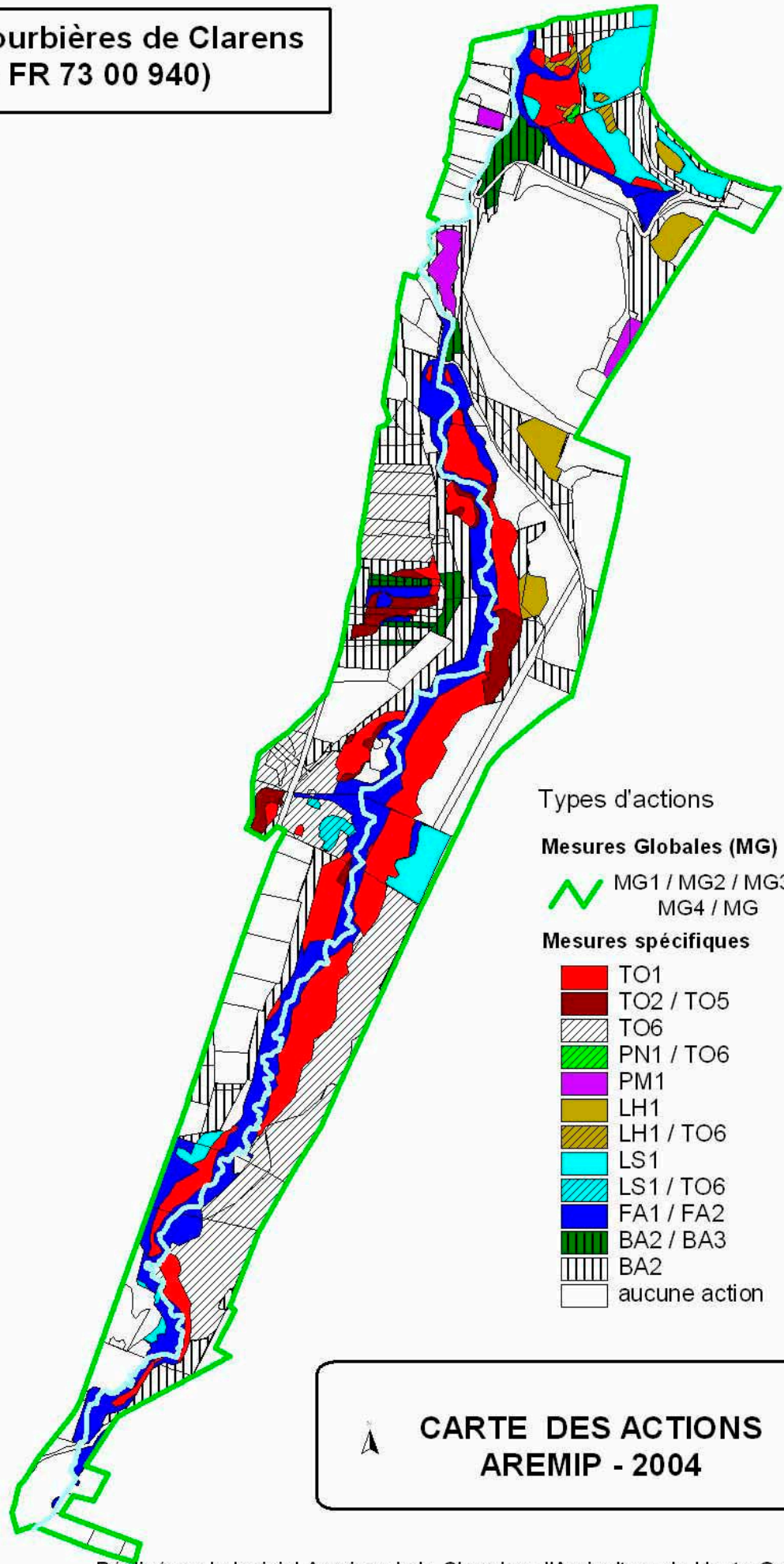
- Arbres isolés**
-  en bord de route
  -  sur des parcelles

-  Habitations





CARTE DES HABITATS NATURELS  
AREMIP - 2004

**DOCOB Tourbières de Clarens**  
(site FR 73 00 940)
















Types d'actions

**Mesures Globales (MG)**

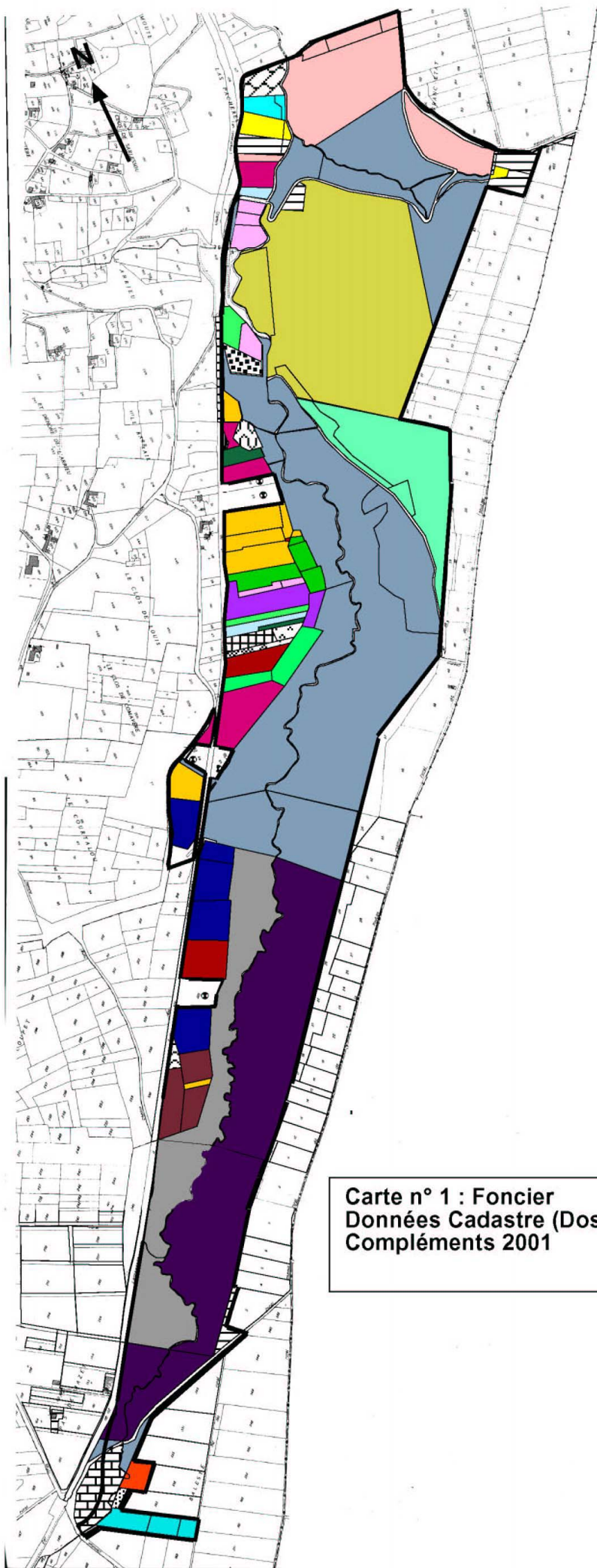
 MG1 / MG2 / MG3  
 MG4 / MG

**Mesures spécifiques**

-  TO1
-  TO2 / TO5
-  TO6
-  PN1 / TO6
-  PM1
-  LH1
-  LH1 / TO6
-  LS1
-  LS1 / TO6
-  FA1 / FA2
-  BA2 / BA3
-  BA2
-  aucune action



**CARTE DES ACTIONS**  
**AREMIP - 2004**

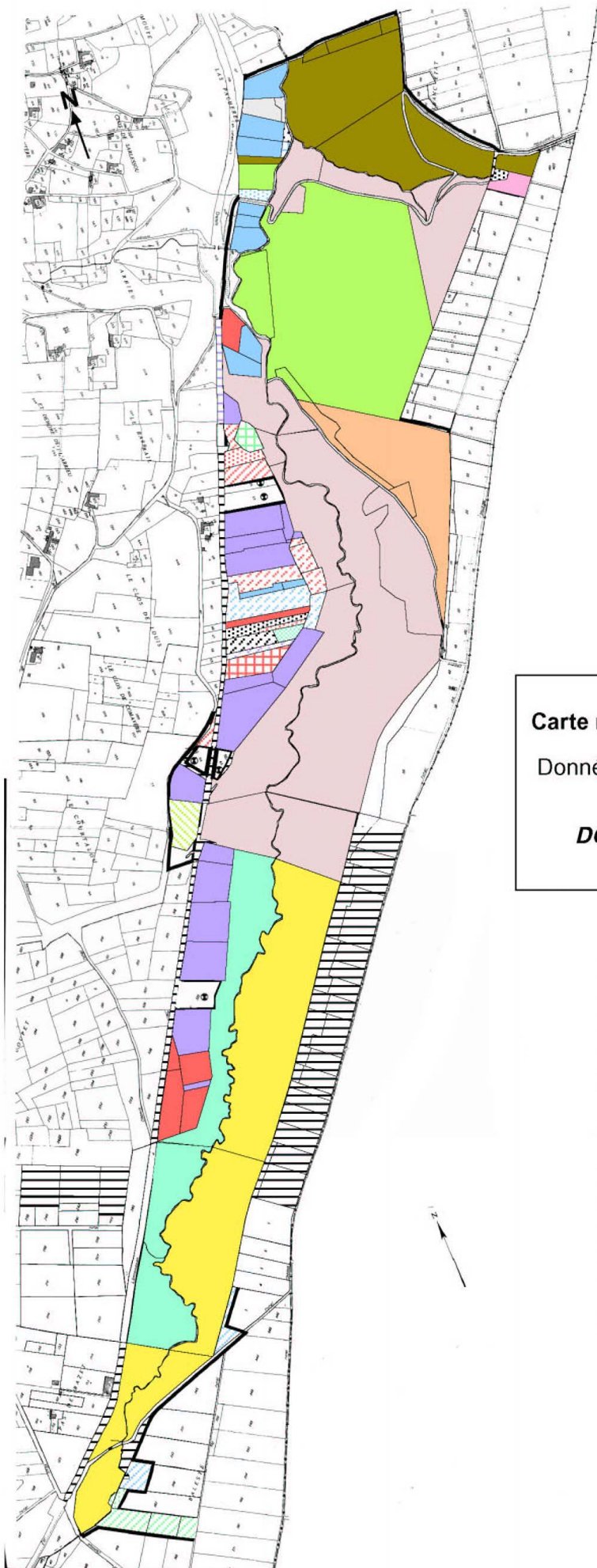


Légende - Foncier

 Commune de Clarens	 M. OZON Fernand
 M. CAZES René	 Mme BARRERE ep GALAN
 M. BARATGIN Jean-Michel	 M. MEJAMOLLE Henri
 M. NOILHAN Jean-François	 M. RIBAIRO Joachim
 M. LAMISCARRE Gilbert	 M. RUMEAU Gérard
 M. BEGUE André	 M. DASSY Armand
 Mme BEGUE ep SARRAQUIGNE	 M. DUPRAT Albert
 Mme BOUZIGUES ep CASANOVA	 Mme LE NABOUR A-Marie
 Mme BRETON Julie	 M. DUPRAT Francis
 Mme ARNE Arlette	 M. DUPRAT Pierre
 M. SOLLE Jean-Claude	 M. DUPRAT Jean
 M. CASTET Pierre	 Mme SENTOUS Jeanne
 Mme ESTEVE Francine	 M. DUVELH Marcel
 Succession NOGUES Léopold	 M. JACOMET André
 M. LABAN René	 M. FIS Jean-Marie
 M. PRAT Roger	 M. RIVIERE DE CARLES Eloi

**Carte n° 1 : Foncier**  
**Données Cadastre (Dossier de Réserve Naturelle Volontaire - SEPPNHP)**  
**Compléments 2001**

*DOCOB Clarens - AREMIP et GVA - 2002*



**Carte n° 2 : Carte des exploitants**

Données enquête G.V.A.

**DOCOB Clarens - AREMIP et GVA - 2001**

 Desbruères	 Fis
 Estève	 Breton
 Duprat A et F	 Sarraquigne
 Baratgin	 Lamiscare
 Commune	 Rumeau G.
 Ozon	 Mejamolle
 Noilhan	 Castet Pierre
 Solle	 Duprat J.
 Cazes	 Casanova Bouzigues
 Arné	 Duvielh
 Boille	 Begue
	 Sentous J.